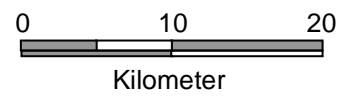
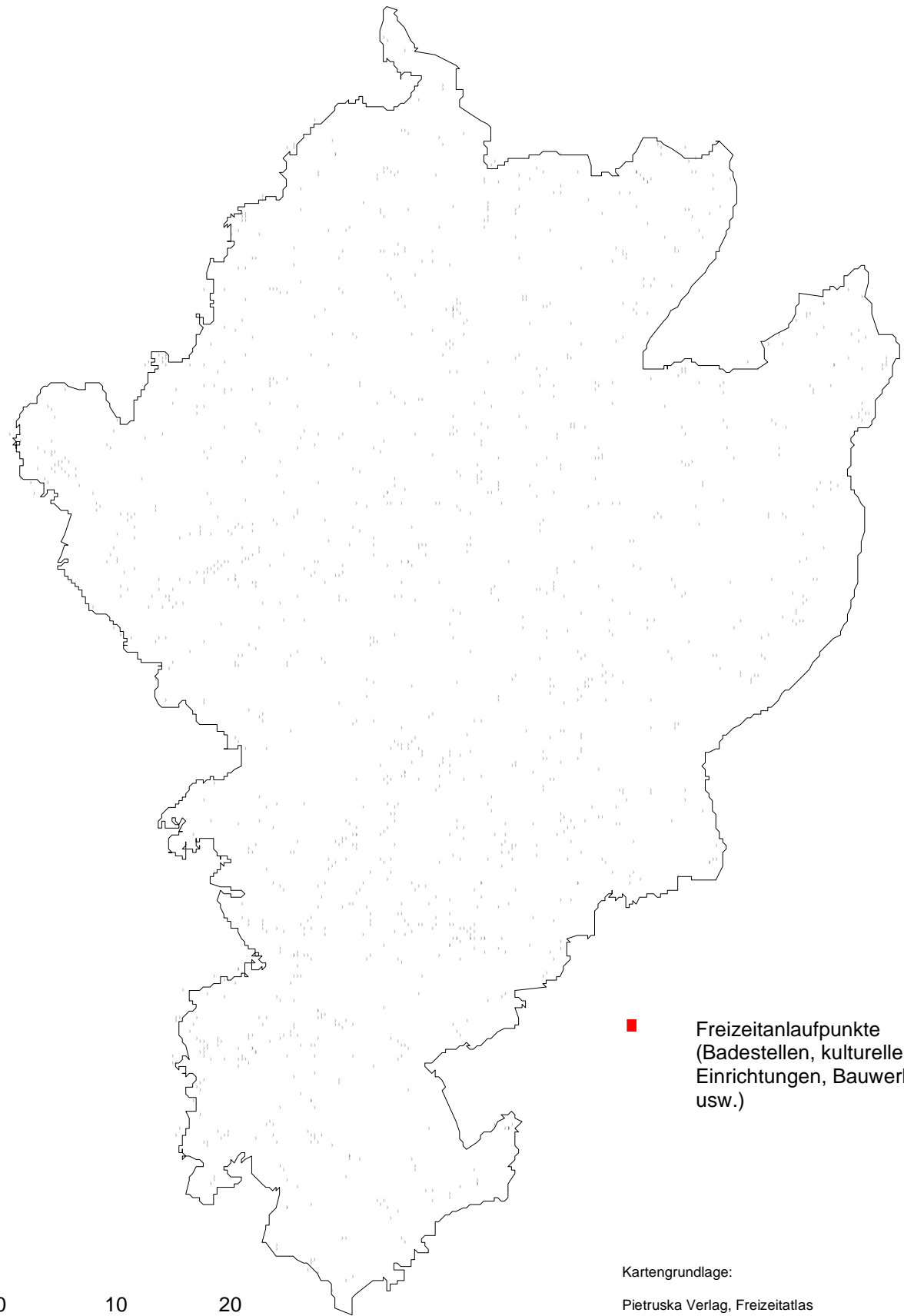


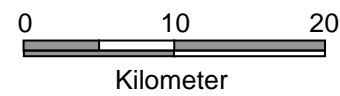
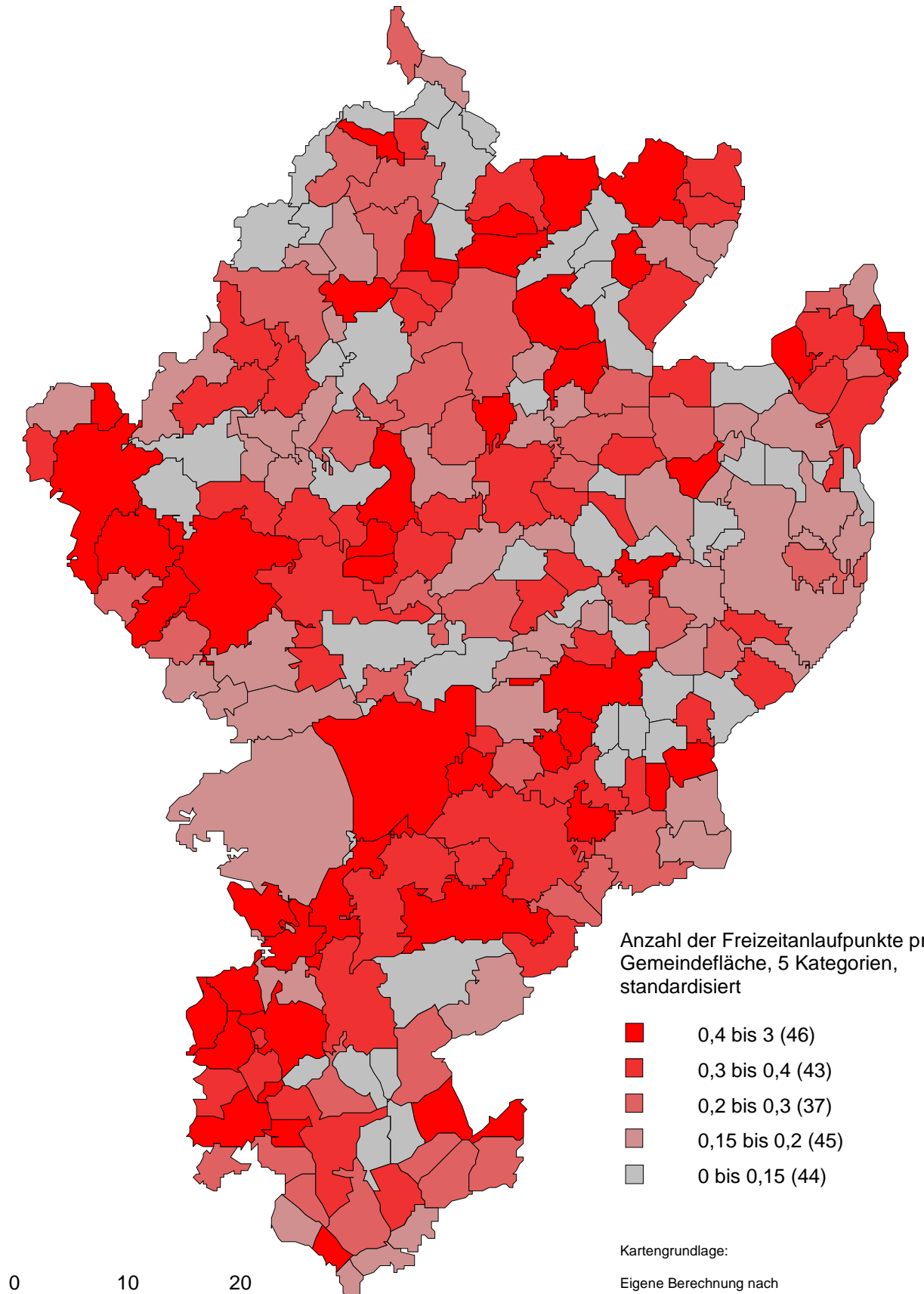
Karte 2a: Freizeitanlaufpunkte
Übersicht Brandenburg-Korridor



■ Freizeitanlaufpunkte
(Badestellen, kulturelle
Einrichtungen, Bauwerke,
usw.)

Kartengrundlage:
Pietruska Verlag, FreizeitAtlas
Brandenburg

Karte 2b: Freizeitanlaufpunkte
auf Gemeindeebene



Anzahl der Freizeitanlaufpunkte pro km²
Gemeindefläche, 5 Kategorien,
standardisiert

- 0,4 bis 3 (46)
- 0,3 bis 0,4 (43)
- 0,2 bis 0,3 (37)
- 0,15 bis 0,2 (45)
- 0 bis 0,15 (44)

Kartengrundlage:
Eigene Berechnung nach
Pietruska Verlag, FreizeitAtlas
Brandenburg